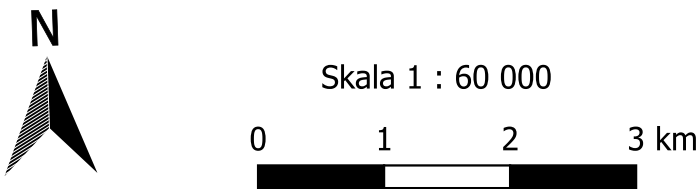




PROGNOZA WPŁYWU NA ŚRODOWISKO PLANU OGÓLNEGO GMINY NOWOGRÓDEK POMORSKI





LEGENDA:


Granica gminy (planu ogólnego)


Strefy planistyczne:


strefa wielofunkcyjna z zabudową mieszkaniową wielorodzinną


strefa wielofunkcyjna z zabudową mieszkaniową jednorodzinną


strefa wielofunkcyjna z zabudową zagrodową


strefa usługowa


strefa gospodarcza


strefa produkcji rolnej


strefa infrastrukturalna

strefa zieleni i rekreacji


strefa cmentarzy


strefa górnictwa


strefa otwarta


strefa komunikacyjna


Formy ochrony przyrody:


pomniki przyrody

natura 2000

park krajobrazowy

otulina parku krajobrazowego

obszary chronionego krajobrazu

użytki ekologiczne

